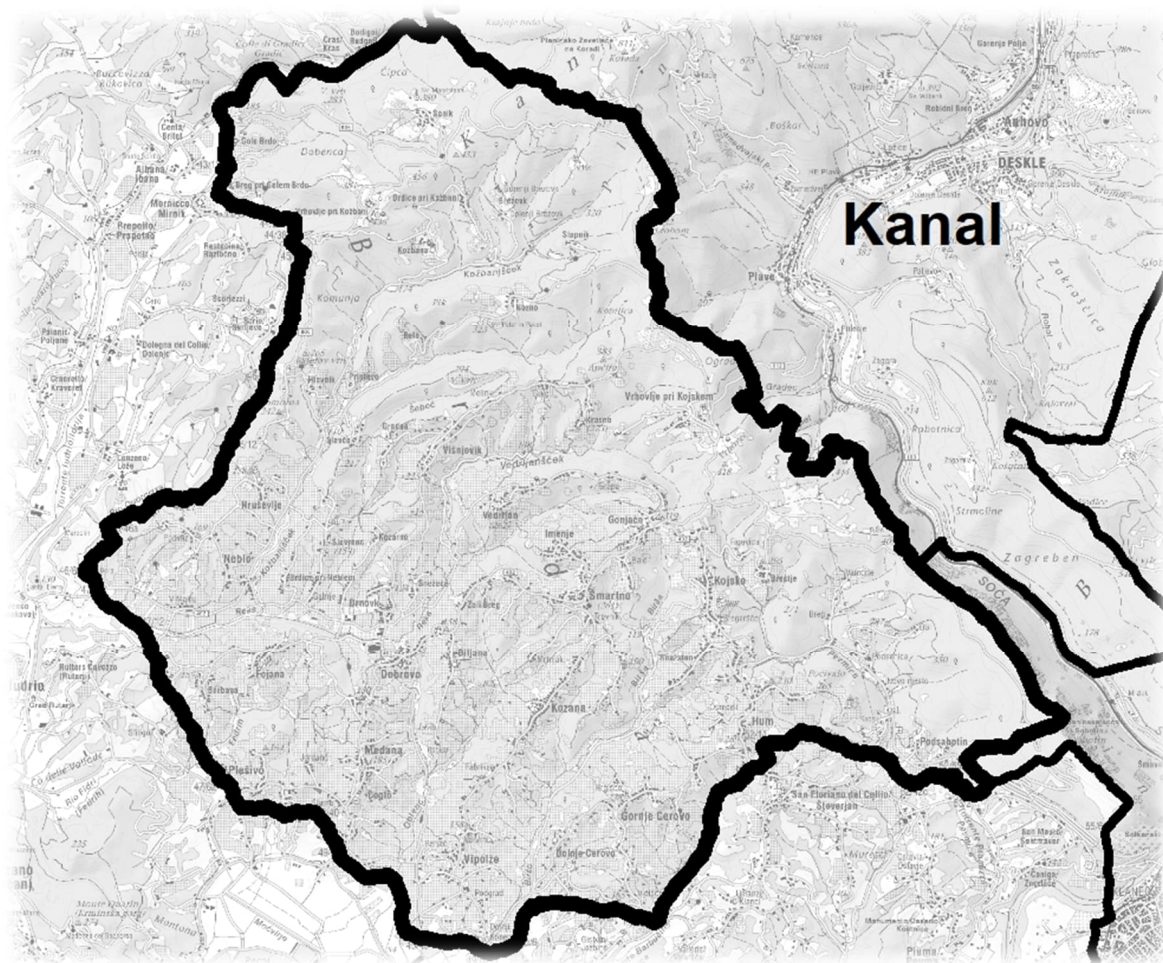


SPREMEMBE IN DOPOLNITVE ODLOKA O KATEGORIZACIJI OBČINSKIH CEST V OBČINI BRDA

OBČINA BRDA



Št.: 2024-KTG-007-1

DECEMBER 2024

PODATKI O PROJEKTU

NAZIV AKTA	Spremembe in dopolnitve Odloka o kategorizaciji občinskih cest v Občini Brda
PRIPRAVLJAVEC ODLOKA	Občina Brda Trg 25. maja 2 5212 Dobrovo v Brdih <i>info@obcina-brda.si</i>
ODGOVORNA OSEBA PRIPRAVLJAVCA	Župan Občine Brda Franc Mužič
IZDELOVALEC	Realp, nepremičnine, infrastruktura, prostor, d.o.o. Breznikova ulica 17 1230 Domžale <i>info@realp.si</i>
ODGOVORNA OSEBA IZDELOVALCA	Uroš Košir
DATUM IZDELAVE	december 2024

UVOD

Kategorizacija občinskih cest prikazuje dejansko rabo javnih cest na območju občine, ki se s potrebami in skladno z razvojem občine spreminja.

Občina Brda ima veljaven Odlok o kategorizaciji občinskih cest v Občini Brda iz leta 2021 ter spremembe odloka iz leta 2023. Občina Brda je bila s strani Direkcije RS za infrastrukturo pozvana, da je potrebno evidentirati spremembe zaradi prestavitve državne ceste (izgradnja obvoznice) R2 402 1426, Solkan most – Gonjače. Na podlagi pregleda stanja kategorizacije občinskih cest se je uredila nova kategorizacija občinskih cest.

Na Odlok o spremembah in dopolnitvah Odloka o kategorizaciji občinskih cest v Občini Brda je Direkcija RS za infrastrukturo izdala pozitivno mnenje št. 37162-3/2024-449 (509) z dne 27. 11. 2024.

Po sprejemu odloka na Občinskem svetu ter objavi in uveljavitvi odloka se bodo uredile še preostale baze, ki so Banka cestnih podatkov, tehnična baza podatkov o cestah, ki se pošilja na Direkcijo RS za infrastrukturo, vpisale ceste v Zbirni kataster GJI, podatki o potekih osi cest in cestnih objektih na njih, ki se posreduje na Geodetsko upravo RS ter na podlagi Zakona o evidentiranju dejanske rabe zemljišč javne cestne in javne železniške infrastrukture (ZEDRZ, Ur. list RS, št. 13/18) evidentirala dejanska raba javnih kategoriziranih občinskih cest na območju občine, ki bodo posredovani v matično evidenco dejanske rabe zemljišč javne cestne in javne železniške infrastrukture na Direkcijo RS za infrastrukturo.

Pravna podlaga:

- Zakon o cestah (Ur. l. RS, št. 132/2022, 140/22 - ZSDH-1A, 29/23 in 78/23 - ZUNPEOVE)
- Uredba o merilih za kategorizacijo javnih cest (Ur. l. RS, št. 49/97, 113/09, 109/10 - ZCes-1 in 132/22-ZCes-2)
- Pravilnik o načinu označevanja javnih cest ter o evidencah o javnih cestah in objektih na njih (Ur. l. RS, št. 6/24)
- Statut Občine Brda (Uradno glasilo slovenskih občin, št. 26/17 in 16/18)

Veljavna odloka:

- Odlok o kategorizaciji občinskih cest v Občini Brda (Uradno glasilo slovenskih občin, št. 22/21)
- Odlok o spremembah in dopolnitvah Odloka o kategorizaciji občinskih cest v Občini Brda (Uradno glasilo slovenskih občin, št. 25/23)

OBRAZLOŽITEV SPREMEMB

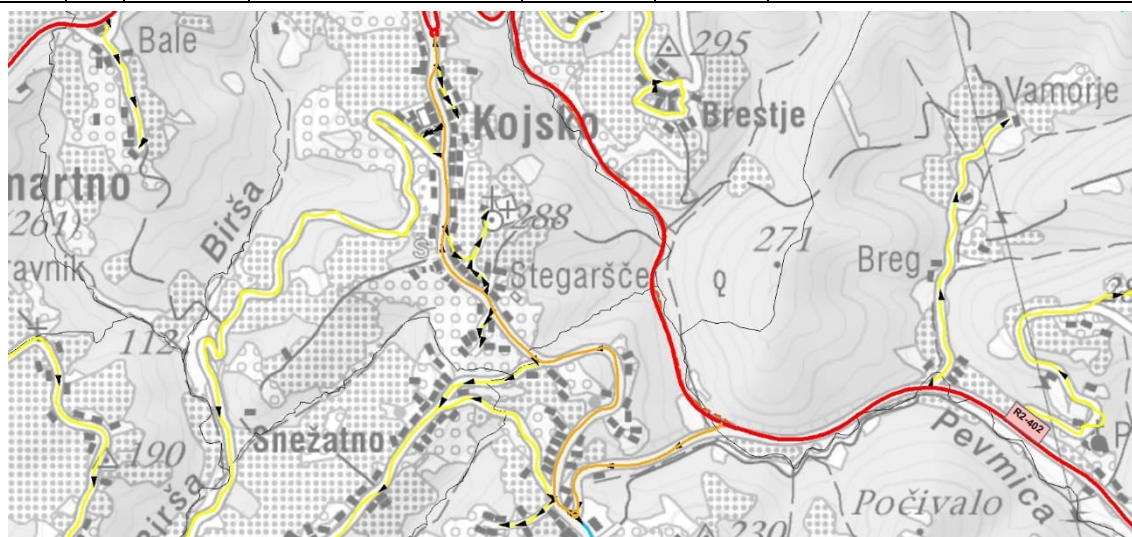
V nadaljevanju so prikazane spremembe na cestnem omrežju glede na veljavni odlok iz leta 2023. Spremembe so prikazane glede na tip spremembe in so grafično prikazane.

KAZALO SPREMEMB

1. NOVE KATEGORIZACIJE ODSEKOV	4
2. SPREMEMBE KATEGORIZACIJE.....	5
3. UKINITEV KATEGORIZACIJE.....	6
4. OSTALE SPREMEMBE OBSTOJEČE KATEGORIZACIJE.....	6
5. SPREMEMBA DOLŽINE OBČINSKIH CEST	7

1. NOVE KATEGORIZACIJE ODSEKOV

ODSEK	KAT	ZAČETEK ODSEKA	POTEK ODSEKA	KONEC ODSEKA	DOLŽINA	OPOMBA
020161	LC	402	R2 – Hum	020061	657	nova kategorizacija odseka (opustitev državne ceste)
020162	LC	020161	Hum - Kojško	402	1.961	nova kategorizacija odseka (opustitev državne ceste)



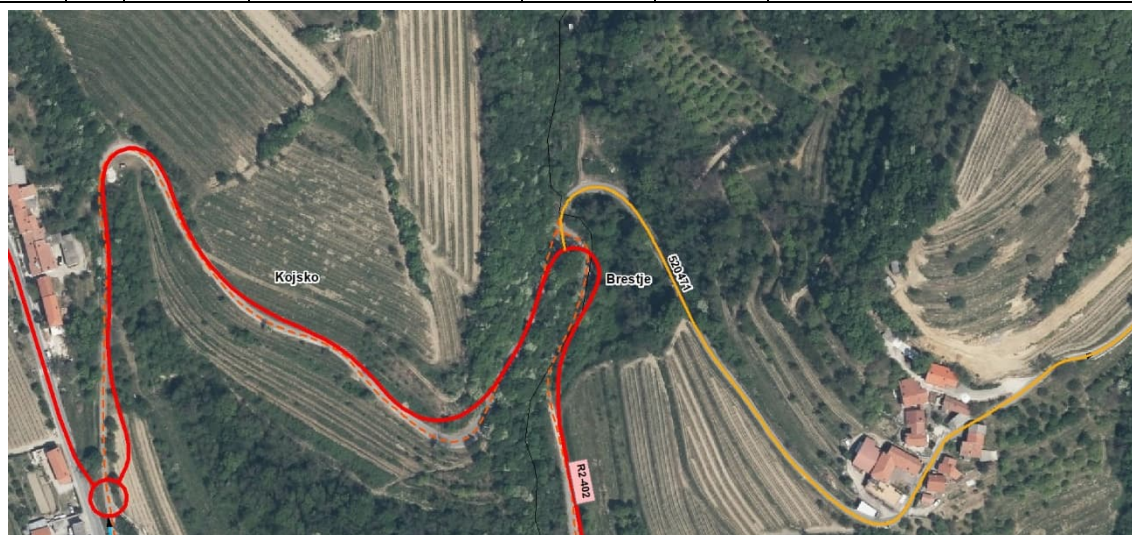
SPREMEMBE IN DOPOLNITVE ODLOKA O KATEGORIZACIJI OBČINSKIH CEST
Občina Brda

ODSEK	KAT	ZAČETEK ODSEKA	POTEK ODSEKA	KONEC ODSEKA	DOLŽINA	OPOMBA
-------	-----	----------------	--------------	--------------	---------	--------



2. SPREMEMBE KATEGORIZACIJE

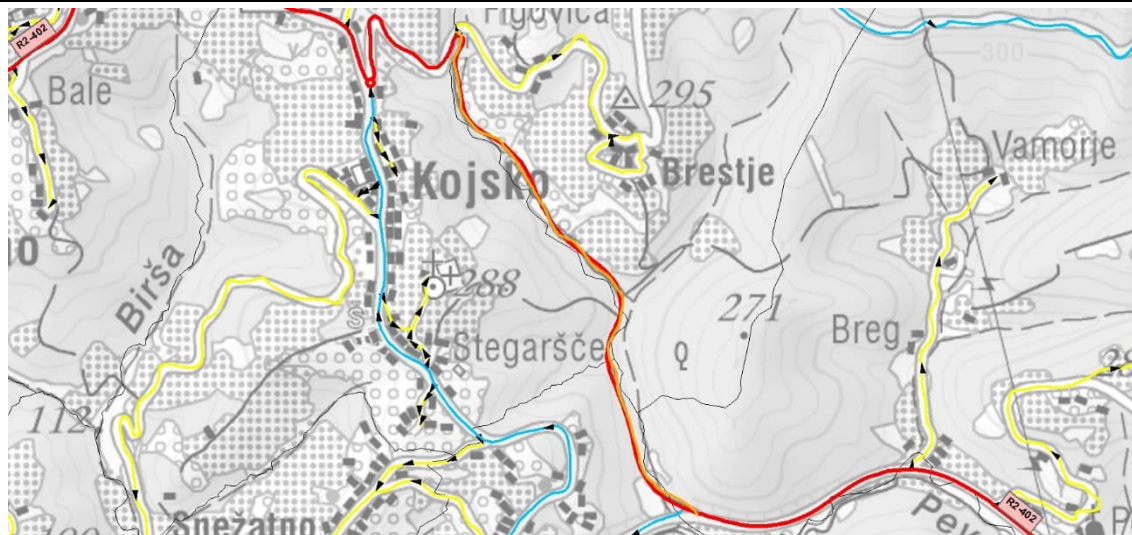
ODSEK	KAT	ZAČETEK ODSEKA	POTEK ODSEKA	KONEC ODSEKA	DOLŽINA	OPOMBA
520471	JP	402	Kojsko - Brestje	520471	1.297	popravek poteka zaradi novega poteka državne ceste



SPREMEMBE IN DOPOLNITVE ODLOKA O KATEGORIZACIJI OBČINSKIH CEST
Občina Brda

3. UKINITEV KATEGORIZACIJE

ODSEK	KAT	ZAČETEK ODSEKA	POTEK ODSEKA	KONEC ODSEKA	DOLŽINA	OPOMBA
520472	JP	402	Strgaršče - Figovce	520471	1.647	opustitev občinske ceste zaradi nove državne ceste R2 402



4. OSTALE SPREMEMBE OBSTOJEČE KATEGORIZACIJE

ODSEK	KAT	ZAČETEK ODSEKA	POTEK ODSEKA	KONEC ODSEKA	DOLŽINA	OPOMBA
020161	LC	020161	Hum - meja Italija	meja Italija	1.291	popravek navedbe začetka odseka
520321	JP	020161	Kojsko - Dolnje Cerovo	020051	5.733	popravek navedbe začetka odseka
520322	JP	020161	Cesta v Kojskem	520321	81	popravek navedbe začetka odseka
520481	JP	020162	Hum - Njivice	HŠ 59	200	popravek navedbe začetka odseka
520491	JP	020162	Hum - Snežatno	HŠ 16	1.288	popravek navedbe začetka odseka
520492	JP	020161	Cesta v Snežatno	520491	372	popravek navedbe začetka odseka
520501	JP	020161	Cesta v Vrh	HŠ 21	184	popravek navedbe začetka odseka
520502	JP	020161	Križev pot	cerkev	305	popravek navedbe začetka odseka
520503	JP	020161	K cerkvi	520502	130	popravek navedbe začetka odseka
520504	JP	020161	Cesta do Komavli	HŠ 87	129	popravek navedbe začetka odseka

5. SPREMEMBA DOLŽINE OBČINSKIH CEST

Skladno s spremembo odloka bodo skupne dolžine v občini sledeče:

KATEGORIJA	VELJAVNI ODLOK [m]	PREDLOG ODLOKA [m]	RAZLIKA DOLŽIN [m]
lokalne ceste - LC	65.114	67.732	+ 2.618
javne poti - JP	89.440	87.205	- 2.235
SKUPAJ	154.554	154.937	+ 383



REPUBLIKA SLOVENIJA
MINISTRSTVO ZA INFRASTRUKTURO

DIREKCIJA REPUBLIKE SLOVENIJE ZA INFRASTRUKTURO

Sektor za evidence o cestah, informatiko in arhiv

Hajdrihova ulica 2a, 1000 Ljubljana

T: 01 478 80 37

E: gp.drsc@gov.si

www.dc.gov.si

OBČINA BRDA
Trg 25. maja 2
5212 DOBROVO V BRDIH
E: info@obcina-brda.si

Številka: 37162-3/2024-449 (509)
Datum: 27. 11. 2024

Zadeva: Mnenje k predlogu kategorizacije občinskih cest v Občini Brda
Zveza: Dokument št. 2024-KTG-007-1 z dne 22. 11. 2024

Občine določeno cesto kategorizirajo, če je za takšno kategorizacijo izkazana javna korist in če cesta ustreza merilom za kategorizacijo javnih cest, kot to določajo [Zakon o cestah \(ZCes-2\)](#) (Uradni list RS, št. 132/22 in 29/23; v nadaljnjem besedilu: ZCes-2) ter podzakonska predpisa [Uredba o merilih za kategorizacijo javnih cest](#) (Uradni list RS, št. 49/97, 113/09, 109/10 – ZCes-1 in 132/22 – ZCes-2; v nadaljnjem besedilu: Uredba) in [Pravilnik o načinu označevanja javnih cest ter o evidencah o javnih cestah in objektih na njih](#) (Uradni list RS, št. 6/24; v nadaljnjem besedilu: Pravilnik).

Pojem, status in stvarne pravice na javnih cestah ureja 3. člen ZCes-2. Javne ceste so prometne površine, ki so splošnega pomena za promet in jih lahko vsak prosto uporablja na način in pod pogoji, določenimi s tem zakonom in zakonom, ki ureja pravila cestnega prometa.

Direkcija Republike Slovenije za infrastrukturo (v nadaljnjem besedilu: Direkcija) je pregledala vlogo za dopolnitve ali spremembe Odloka o kategorizaciji občinskih javnih cest v Občini Brda v skladu z določili Uredbe. Direkcija preverja pravilnost uporabe meril za določitev kategorije javne ceste, določenih v 7. in 8. členu Uredbe, in pravilnost uporabe pravil za razmejitev občinskih cest med lokalne ceste in javne poti, določenih v 9. členu Uredbe, ter merila za določitev kategorije javne ceste, določenih v 11. členu Uredbe. Direkcija prav tako preverja označitve občinskih cest in pravilnost predloga za vpis občinskih cest v uradno evidenco Zbirni kataster gospodarske javne infrastrukture (v nadaljnjem besedilu: ZK GJI).

Na predlagane spremembe izdajamo **POZITIVNO MNENJE** in pojasnjujemo sledeče:

Mnenje na predlog spremembe kategorizacije občinskih cest

Spremembe zaradi prestavitve R2 402 1426

1. Glede nove kategorizacije LC 020161 ter LC 020162 nimamo pripomb.
2. Glede spremembe poteka odseka JP 520471 nimamo pripomb.
3. Glede ukinitve JP 520472 nimamo pripomb.

007 Brda KTG POZITIVNO MNENJE



Identifikacijska številka za DDV: SI75827735, matična št.:5300177,
št. računa pri Banki Slovenije SI56 0110 0630 0109 972

S sprejetjem Odloka o kategorizaciji občinskih cest bodo dolžine cest po kategorijah naslednje:

Kategorija	Dolžina odsekov veljavni Odlok (2021, 2023) [m]	Dolžina odsekov predlagani Odlok (2024) [m]
LC	65.114	67.732
JP	89.440	87.205
SKUPAJ	154.554	154.937

Mnenje na obstoječo kategorizacijo

Direkcija pregleda obstoječe stanje kategorizacije občinskih javnih cest in pri tem preverja pravilnost uporabe meril za razvrstitev občinskih cest med lokalne ceste in javne poti, določenih v 9. členu Uredbe, meril za razvrstitev lokalnih cest v naseljih v podkategorije, določenih v 8. do 14. členu Uredbe, ter označitve občinskih cest in pravilnost predloga za vpis občinskih cest v ZK GJI. V tem postopku ugotavlja, ali obstoječe kategorizirane ceste izpolnjujejo merila za kategorizacijo.

Preverja se izpolnjevanje meril za kategorizacijo javnih cest, smiselnost kategorizacije že kategoriziranih cest, smiselnost kategorizacije še ne kategoriziranih cest, ki se uporabljajo za javni namen in kontrolo kategorizacije cest, ki v naravi ne obstajajo oz. imajo vzpostavljeno neustrezno voziščno konstrukcijo in kot take po zakonu ne morejo biti kategorizirane kot javne ceste. Na ta način Direkcija svetuje občinam in skrbi za enotno kategorizacijo cest po vsej državi. Če ob pregledu obstoječega cestnega omrežja ugotovi nepravilnosti, ki so neskladne z dejanskim stanjem v naravi ali z merili veljavne zakonodaje, o teh neskladjih obvesti občino in zahteva odpravo ugotovljenih neskladij.

Direkcija poziva občine, da preverijo lastništvo zemljišč, po katerih potekajo že kategorizirane ceste. Občine bi morale za kategorizirane ceste, ki potekajo po zasebnih zemljiščih, skladno s 155. členom ZCes-2 pridobiti lastništvo na vseh obstoječih kategoriziranih cestah, v nasprotnem primeru je kategorizacija občinskih cest neskladna z določbami ZCes-2.

Glede na to, da je ureditev lastniških razmerij vseh kategoriziranih cest dolgotrajen proces, Direkcija predlaga, da občine pripravijo elaborate stanja občinskih cest, ki bodo vsebovali ugotovitve, katere ceste so lastniško še neurejene, in si pripravijo terminski načrt urejanja lastniških razmerij na vseh neurejenih kategoriziranih cestah ali delih cest. S tem se bodo na območju občine začele dejavnosti, ki bodo v prihodnjih letih vodile k ureditvi lastniških razmerij na občinskem cestnem omrežju, hkrati pa bodo izpolnjena tudi določila ZCes-2, ki v 49. členu določa, da so občinske ceste v lasti občin.

Lastništvo občinskih cest

V prvem odstavku 49. člena ZCes-2 je določeno, da so javne ceste državne in občinske. Po drugem odstavku 49. člena ZCes-2 so državne ceste v lasti Republike Slovenije, občinske pa v lasti občin. Občina določeno cesto kategorizira, če je za takšno kategorizacijo izkazana javna korist in če cesta ustreza merilom za kategorizacijo javnih cest. Če so zemljišča, po katerih naj bi potekala javna cesta, ki jo občina namerava kategorizirati, v zasebni lasti, mora občina takšna zemljišča pred kategorizacijo pridobiti s pravnim poslom oziroma v postopku razlastitve (odvzem ali omejitev lastninske pravice v javno korist). Zakon velja tudi za že kategorizirane občinske javne ceste.

Direkcija je prejela s strani občine izjavo o urejenem lastništvu zemljišč, v katerem je navedeno, da občinske kategorizirane ceste potekajo po zemljiščih v lasti občine oziroma po zemljiščih, ki so v postopku pridobivanja lastništva. Na podlagi prejete izjave o urejenem lastništvu zemljišč Direkcija ni preverila lastništva zemljišč pod občinskimi cestami, ker k temu ni zavezana, niti ni pristojna.

Ker je Ustavno sodišče Republike Slovenije večkrat obravnavalo Odloke o kategorizaciji občinskih javnih cest, ki so posegali v zasebno lastnino (primeri odločb v UL RS št. 60/11) opozarjamo, da je občina skladno z 49. členom ZCes-2 zavezana pridobiti lastništvo zemljišč na vseh, tudi obstoječih, kategoriziranih cestah, v nasprotnem primeru je kategorizacija občinskih cest neskladna z določbami ZCes-2.

Obveznosti občine po sprejemu Odloka o kategorizaciji občinskih javnih cest

Odlok o kategorizaciji občinskih cest potrebujemo za primerjave in analize z drugimi občinskimi podatki. Da bodo lahko postopki tekli hitreje in kvalitetnejše nam posredujte kopijo Odloka, objavljenega v uradnem glasilu, če odlokov o kategorizaciji občinskih cest ne objavljate v Uradnem listu RS.

Dodatno skladno z novo kategorizacijo Direkciji posredujte usklajeno banko cestnih podatkov, začnite postopek spremembe občinskega cestnega omrežja v Zbirnem katastru gospodarske javne infrastrukture na Geodetski upravi Republike Slovenije ter uredite dejansko rabo javne občinske cestne infrastrukture.

Neodvisno od izdanega mnenja lahko vsebinsko in tehnično pravilnost podatkov Banke cestnih podatkov, Odloka o kategorizaciji občinskih javnih cest, ali vpisa osi cest v Zbirni kataster gospodarske javne infrastrukture, kadar koli preverimo in vas o ugotovljenih neskladjih obvestimo. Prav tako lahko Direkcija, kadar koli preveri obstoj kategoriziranih občinskih javnih cest v naravi in v primeru netočnosti podatkov zahtevamo odpravo napak oz. predlagamo izbris posamezne že kategorizirane ceste.

S spoštovanjem,

Tone Švigelj, univ. dipl. org.,
sekretar

Karmen Praprotnik,
direktorica

V vednost:

- Realp d.o.o., Breznikova ulica 17, 1230 Domžale (po elektronski pošti)